












Ruta 1: San Antonio-Roble-Rincón Herrera-Turrúcares

Febrero	Marzo	Abril	Mayo	Junio	Julio	Agosto	Setiembre	Octubre	Noviembre	Diciembre
Lunes	Lunes	Lunes	Lunes	Lunes	Lunes	Lunes	Lunes	Lunes	Lunes	Lunes
13	13	10	8	5	3	14	04	02	13	11
Lunes	Lunes	Lunes	Lunes	Lunes	Lunes	Lunes	Lunes	Lunes	Lunes	Lunes
27	27	24	22	19	17	28	18	16	27	25
					Lunes			Lunes		
					31			30		

¿Cuáles residuos se recolectan?

PLÁSTICOS	FIBRAS	METALES	OTROS
 Bolsas plásticas # 4	 Cartón y Cartoncillo	 Acero	 Poliestireno expandido (Estereofón)
 Envases plásticos # 1 y # 2	 Papel	 Aluminio	 Botellas de vidrio
		 Bronce	 Tetrabrik
		 Cobre	
		 Latón	












Ruta 1: San Antonio-Roble-Rincón Herrera-Turrúcares

Hora de inicio de la ruta:	6:00 a.m.	DETALLE DEL RECORRIDO: <ul style="list-style-type: none"> • Plaza San Antonio del Tejar • Cinta Azul • Lotes Madrigal • Villa Carmelina • Villa Anatolia • Urbanización El Tejar • Calle Urbano (Bajo de La Candela) • Los Naranjos • Urbanización Los Metates • Urbanización Jacaranda • Urbanización Luz del Sol • Macacona • El Roble • Las Vegas • Villa Eli • Málaga San Antonio • La Cañada 	<ul style="list-style-type: none"> • Rincón Herrera ❖ El Poró ❖ Las Brisas ❖ Ruta del Sol ❖ Autódromo • Turrúcares • Cebadilla • San Miguel • Turrúcares Centro • Siquiaries • Calle Sánchez • Urbanización La Línea • Calle San Juan ❖ Las Trillizas
Día de cada ruta:	lunes por medio		
Inicio de ruta:	Puente de Villa Bonita		
Finalización de ruta:	Parque Rincón Herrera (Laguito).		
Hora aproximada de finalización de ruta:	2:00 p.m.		

Ruta 2: Montecillos- Villa Bonita-Monserrat- Plywood-Coyol- Copan-Trinidad

Febrero	Marzo	Abril	Mayo	Junio	Julio	Agosto	Setiembre	Octubre	Noviembre	Diciembre
Martes	Martes	Martes	Martes	Martes	Martes	Martes	Martes	Martes	Martes	Martes
14	14	11	09	06	4	1	12	10	7	5
Martes	Martes	Martes	Martes	Martes	Martes	Martes	Martes	Martes	Martes	Martes
28	28	25	23	20	18	15	26	24	21	19
						Martes				
						29				

¿Cuáles residuos se recolectan?

PLÁSTICOS	FIBRAS	METALES	OTROS
 Bolsas plásticas # 4	 Cartón y Cartoncillo	 Acero	 Poliestireno expandido (Estereofón)
 Envases plásticos # 1 y # 2	 Papel	 Aluminio	 Botellas de vidrio
		 Bronce	 Tetrabrik
		 Cobre	
		 Latón	










Ruta 2: Montecillos- Villa Bonita-Monserrat- Plywood-Coyol- Copan- Trinidad

Hora de inicio de la ruta:	6:00 am	DETALLE DEL RECORRIDO: <ul style="list-style-type: none"> • Hotel Aeropuerto • Lisboa • Sol Casa • Pacto del Jocote • Los Jardines • Urbanización Las Marías • Los Lecheros • La Trinidad • Cristo Rey • Lotes Vargas • Pandora • Montecillos • Llanos del Molino • Urbanización Santa Teresita • Llinaga • Melisas • Lotes Sánchez Urbanización Molinos Urbanización Santi • Villa Bonita 	<ul style="list-style-type: none"> • Calle Álvarez • Pastas Roma • Monserrat • City Mall • Copán • COYOL • Villa España • Monumento <ul style="list-style-type: none"> • Bruselas • La Amistad • Los Olivos • Calle Los Guevara <ul style="list-style-type: none"> • Villa Verano • Sierra Morena • Villas del Lago <ul style="list-style-type: none"> • Calle Villalobos • Calle Sta. Cecilia • Bertilia • Lomas 2000 • Monte Rocosó • Rotonda El Coyol
Día de cada ruta:	martes por medio		
Inicio de ruta:	Hotel Aeropuerto		
Finalización de ruta:	RITEVE		
Hora aproximada de finalización de ruta:	2:00 p.m.		

Ruta 3: Desamparados

Febrero	Marzo	Abril	Mayo	Junio	Julio	Agosto	Setiembre	Octubre	Noviembre	Diciembre
Miércoles	Miércoles	Miércoles	Miércoles	Miércoles	Miércoles	Miércoles	Miércoles	Miércoles	Miércoles	Miércoles
15	01	12	10	07	06	02	13	11	08	06
	Miércoles	Miércoles	Miércoles	Miércoles	Miércoles	Miércoles	Miércoles	Miércoles	Miércoles	Miércoles
	15	26	24	21	19	16	27	25	22	20
	Miércoles					Miércoles				
	29					30				

¿Cuáles residuos se recolectan?

PLÁSTICOS	FIBRAS	METALES	OTROS
 Bolsas plásticas # 4	 Cartón y Cartoncillo	 Acero	 Poliestireno expandido (Estereofón)
 Envases plásticos # 1 y # 2	 Papel	 Aluminio	 Botellas de vidrio
		 Bronce	 Tetrabrik
		 Cobre	
		 Latón	











Ruta 3: Desamparados

Hora de inicio de la ruta:	6:00 am	DETALLE DEL RECORRIDO: <ul style="list-style-type: none"> • Silvia Eugenia • Punta del Este <ul style="list-style-type: none"> ● Las Américas • Calle Cementerio <ul style="list-style-type: none"> ● Calle Pérez • Nueva Jerusalén • El Pasito • Desamparados • Mondoví • Fabio Molina • Jerusalén <ul style="list-style-type: none"> ● La Coyotera • Los Adobes • Desamparados Centro • Bajos de Desamparados • La Claudia • Villa Flores • Vista Verde • Calle Linda Vista • Urbanización El Valle • Colinas del Viento 	<ul style="list-style-type: none"> • Agua Clara • Babilonia • Arбора • La Giralda <ul style="list-style-type: none"> ● Villas de Alicante • Targuaces • INVU 1 • INVU 2 • INVU 3 • Urbanización La Primavera • Rosales • Calle El Común • Calle La Esperanza • Calle La Julieta • COOTAXA • Brasil (No incluye Calle Hogar de Ancianos, Brasilia ni Campo Verde- ver ruta Canoas- Tropicana- Carrizal- Río Segundo)
Día de cada ruta:	miércoles por medio		
Inicio de ruta:	Colegio Redentorista		
Finalización de ruta:	Brazil- COTAXA		
Hora aproximada de finalización de ruta:	2:00 p.m.		

Ruta 4: San Rafael - Guácima Arriba - Alajuela Centro

Febrero	Marzo	Abril	Mayo	Junio	Julio	Agosto	Setiembre	Octubre	Noviembre	Diciembre
Jueves	Jueves	Jueves	Jueves	Jueves	Jueves	Jueves	Jueves	Jueves	Jueves	Jueves
16	02	13	11	08	06	03	14	12	09	07
	Jueves	Jueves	Jueves	Jueves	Jueves	Jueves	Jueves	Jueves	Jueves	Jueves
	16	27	25	22	20	17	28	26	23	21
	Jueves					Jueves				
	30					31				

¿Cuáles residuos se recolectan?

PLÁSTICOS	FIBRAS	METALES	OTROS
 Bolsas plásticas # 4	 Cartón y Cartoncillo	 Acero	 Poliestireno expandido (Estereofón)
 Envases plásticos # 1 y # 2	 Papel	 Aluminio	 Botellas de vidrio
		 Bronce	 Tetrabrik
		 Cobre	
		 Latón	

Ruta 4: San Rafael - Guácima Arriba – Alajuela Centro			
Hora de inicio de la ruta:	6:00 am	DETALLE DEL RECORRIDO: <ul style="list-style-type: none"> • Los Portones • Calle Las Veraneras • Calle Arias • Calle Barquero • Amaranto • Calle El Bajo • Condominio Vila Jardín Real • Urbanización La Amistad • Urbanización Las Abras • Barrio Los Ángeles • Calle Vásquez • Sector de La Reforma • San Rafael • Calle Los Piña 	<ul style="list-style-type: none"> • Calle Los Tomates • Calle Tuti • Barrio Lourdes • Calle La Funeraria • Calle Vuelta del Cristo • Barrio Santa Cecilia (<ul style="list-style-type: none"> • Nazareth • Corazón de Jesús • Calle Los Conejos • Calle Mora • Las Melisas • San Gerardo • Barrio Sacramento • Las Garzas <ul style="list-style-type: none"> • La Rambla • El Futuro • Potrerillos La Cañada • Sector Rumba
Día de cada ruta:	jueves por medio		
Inicio de ruta:	Iglesia de San Rafael		
Finalización de ruta:	Urbanización San Gerardo		
Hora aproximada de finalización de ruta:	2:00 p.m.		













Ruta 5: San Isidro Sector 2 - Sarapiquí

➤ SECTOR SAN ISIDRO 2: Inicia en Calle Arias y termina en puente IMAS 1; luego retoma en entrada a Cerrillal (La Chaparra) y continúa al norte hacia Sarapiquí.

Febrero	Marzo	Abril	Mayo	Junio	Julio	Agosto	Setiembre	Octubre	Noviembre	Diciembre
Viernes	Viernes	Viernes	Viernes	Viernes	Viernes	Viernes	Viernes	Viernes	Viernes	Viernes
17	03	14	12	09	07	04	01	13	10	08
	Viernes	Viernes	Viernes	Viernes	Viernes	Viernes	Viernes	Viernes	Viernes	Viernes
	17	28	26	23	21	18	15	27	24	22
	Viernes						Viernes			
	31						29			

¿Cuáles residuos se recolectan?

PLÁSTICOS	FIBRAS	METALES	OTROS
 Bolsas plásticas # 4	 Cartón y Cartoncillo	 Acero	 Poliestireno expandido (Estereofón)
 Envases plásticos # 1 y # 2	 Papel	 Aluminio	 Botellas de vidrio
		 Bronce	 Tetrabrik
		 Cobre	
		 Latón	












Ruta 5: San Isidro Sector 2 - Sarapiquí

Hora de inicio de la ruta:	6:00 am	DETALLE DEL RECORRIDO: SAN ISIDRO SECTOR 2: <ul style="list-style-type: none"> • Calle Arias <ul style="list-style-type: none"> ● Residencial Cabezas • Villas de La Ceiba • Urbanización Romelia <ul style="list-style-type: none"> ● Urbanización Los Sueños • Urbanización Jiménez • Urbanización Las Américas • Carbonal <ul style="list-style-type: none"> ● Condominio Santa Rita ● Condominio Acacia ● Imas 1 ● Imas 2 	<ul style="list-style-type: none"> • SARAPIQUÍ • Nueva Cinchona • Cariblanco • Ujarrás • San Miguel • El Socorro <ul style="list-style-type: none"> ● Colonia Carvajal
Día de cada ruta:	Viernes por medio		
Inicio de ruta:	Calle Arias, La Ceiba		
Finalización de ruta:	La Virgen		
Hora aproximada de finalización de ruta:	2:00 p.m.		

Ruta 6: El Coco - Ciruelas - La Pradera - Las Vueltas - Guácima Abajo

Febrero	Marzo	Abril	Mayo	Junio	Julio	Agosto	Setiembre	Octubre	Noviembre	Diciembre
Lunes	Lunes	Lunes	Lunes	Lunes	Lunes	Lunes	Lunes	Lunes	Lunes	Lunes
20	06	03	01	12	10	07	04	02	13	11
	Lunes	Lunes	Lunes	Lunes	Lunes	Lunes	Lunes	Lunes	Lunes	Lunes
	20	17	15	26	24	21	18	16	27	25
			Lunes					Lunes		
			29					30		

¿Cuáles residuos se recolectan?

PLÁSTICOS	FIBRAS	METALES	OTROS
 Bolsas plásticas # 4	 Cartón y Cartoncillo	 Acero	 Poliestireno expandido (Estereofón)
 Envases plásticos # 1 y # 2	 Papel	 Aluminio	 Botellas de vidrio
		 Bronce	 Tetrabrik
		 Cobre	
		 Latón	













Ruta 6: Coco - Ciruelas - La Pradera - Vueltas - Guácima Abajo

Hora de inicio de la ruta:	6:00 am	DETALLE DEL RECORRIDO: <ul style="list-style-type: none"> • El Coco <ul style="list-style-type: none"> ● Caro Quintero ● La California • Calle las Hormigas Calle Alfaro • Los Pinos • Urbanización Camboya • Urbanización Monte Sión • Loma Linda 1 • Loma Linda 2 • La Lucha • Urbanización Santa Fé • Fábrica Ibérico • Industrias Cárnicas • Fábrica de Cemento • La Pradera • Rincón Chiquito • Cementerio • Urbanización Al Andaluz 	<ul style="list-style-type: none"> • Las Promesas • Entrada de Cruz Roja • Guácima Centro • Calle Los Chavarría • Automercado • Calle Langosta • Caballo Blanco • Condominio Los Castillos • Condominio Posada del Río • Condominio Villas del Sol • Condominio Espavel • Condominio Villas del Arroyo • Iglesia de Las Vueltas • Condominio Villa Elsi • Mariposario • Colegio de Las Vueltas • Los Reyes
Día de cada ruta:	lunes por medio		
Inicio de ruta:	El Coco		
Finalización de ruta:	Los Reyes		
Hora aproximada de finalización de ruta:	2:00 p.m.		

Ruta 7: Barrio San José – Cacao-Dulce Nombre-Garita

Febrero	Marzo	Abril	Mayo	Junio	Julio	Agosto	Setiembre	Octubre	Noviembre	Diciembre
Martes	Martes	Martes	Martes	Martes	Martes	Martes	Martes	Martes	Martes	Martes
21	07	04	02	13	11	08	05	03	14	12
	Martes	Martes	Martes	Martes	Martes	Martes	Martes	Martes	Martes	Martes
	21	18	16	27	25	22	19	17	28	26
			Martes					Martes		
			30					31		

¿Cuáles residuos se recolectan?

PLÁSTICOS	FIBRAS	METALES	OTROS
 Bolsas plásticas # 4	 Cartón y Cartoncillo	 Acero	 Poliestireno expandido (Estereofón)
 Envases plásticos # 1 y # 2	 Papel	 Aluminio	 Botellas de vidrio
		 Bronce	 Tetrabrik
		 Cobre	
		 Latón	

Ruta 7: Barrio San José- Cacao- Dulce Nombre-Garita












Hora de inicio de la ruta:	6:00 am	<p>DETALLE DEL RECORRIDO:</p> <p>Dulce Nombre</p> <ul style="list-style-type: none"> •Urbanización Copa Blanca •Restaurante Delicias de mi Tierra •Urbanización La Mandarina • INCAE • Zoo ave • Colegio de periodistas • Plaza Dulce Nombre • INVU <p>Cacao</p> <ul style="list-style-type: none"> •Entrada Cacao recibidor • Granja PIPASA • Plaza de deportes • Rincón del Cacao •Entrada Quinta La Garita •Escuela de Rincón del Cacao •Urbanización Colinas del Valle •Urbanización Los Alpes 	<ul style="list-style-type: none"> • Garita • Puente de RECOPE • Fiesta del Maíz • Plaza de La Garita • Recta de La Garita • Calle El Polvorón • Calle Limón <ul style="list-style-type: none"> • Punta Catedral <input type="checkbox"/> Urbanización El Bosque <input type="checkbox"/> Lagos del Coyol <input type="checkbox"/> Tramo Tikal <input type="checkbox"/> RITEVE • San José • Gato Verde • Iglesia Monte Sión • Calle San Juan • Arrocera <ul style="list-style-type: none"> • Ferretería Isauro Castro • Calle Santa Lucía • Cruce Bar YAJA • Urbanización Mirasol • Santa Rita • Trópico 1 <ul style="list-style-type: none"> • Trópico2 Urbanización Marianela • Tuetal Sur • Calle La Unión
Día de cada ruta:	martes por medio		
Inicio de ruta:	Dulce Nombre Restaurante Fiesta del Pollo		
Finalización de ruta:	Calle La Torre		
Hora aproximada de finalización de ruta:	2:00 p.m.		

Ruta 8: Río Segundo - Tropicana - Canoas Sector 1- Carrizal

➤ SECTOR CANOAS 1: Inicia en Campo Verde hasta Urbanización Las Azucenas (Intersección La Guaría)

Febrero	Marzo	Abril	Mayo	Junio	Julio	Agosto	Setiembre	Octubre	Noviembre	Diciembre
Miércoles	Miércoles	Miércoles	Miércoles	Miércoles	Miércoles	Miércoles	Miércoles	Miércoles	Miércoles	Miércoles
22	08	05	03	14	12	09	06	04	01	13
	Miércoles	Miércoles	Miércoles	Miércoles	Miércoles	Miércoles	Miércoles	Miércoles	Miércoles	Miércoles
	22	19	17	28	26	23	20	18	15	27
			Miércoles						Miércoles	
			31						29	

¿Cuáles residuos se recolectan?

PLÁSTICOS	FIBRAS	METALES	OTROS
 Bolsas plásticas # 4	 Cartón y Cartoncillo	 Acero	 Poliestireno expandido (Estereofón)
 Envases plásticos # 1 y # 2	 Papel	 Aluminio	 Botellas de vidrio
		 Bronce	 Tetrabrik
		 Cobre	
		 Latón	

Ruta 8: Río Segundo - Tropicana – Canoas Sector 1- Carrizal









Hora de inicio de la ruta:	6:00 am	DETALLE DEL RECORRIDO: <ul style="list-style-type: none"> • La Baviera • Frente a Hospital de Alajuela • El Cacique • Casino Fiesta • Fátima • El Carmen • Urbanización Villa Nueva • Centro de Río Segundo • Calle La Pista y Calle Arias • Los Ángeles • EL Sendero • La Julieta • Bomba Pacífico <ul style="list-style-type: none"> ● Calle Varela ● Peniel ● La Chinitas • María Cecilia • Guayabo • Villa Elia • Urbanización Tropicana • Urbanización El Cafetal • Urbanización Ciruelas • Paso Flores • La Agonía • El Llano <ul style="list-style-type: none"> ● Villa Hermosa 	<ul style="list-style-type: none"> • Estadio • Calle Hogar de Ancianos CANOAS SECTOR 1: Campo Verde Residencial Elizabeth Calle Los Vecinos Calle Las Lomas Urbanización Las Azucenas Los Ángeles Los Lirios • Brasilia • Casa de Campo Condominio Terranova CARRIZAL De la Guaría hacia el norte • Calle Flory • Guadalupe • Puente Negro • Pavas • Carrizal • Calle El ICE • Calle Arenas- <ul style="list-style-type: none"> ● Calle El tanque • El Colegio • Cinco Esquinas <ul style="list-style-type: none"> ● Nueva Carrizal ● Palos Verdes ● Recta Los Cartagos
Día de cada ruta:	miércoles por medio		
Inicio de ruta:	La Baviera		
Finalización de ruta:	La Lechería, Carrizal		
Hora aproximada de finalización de ruta:	2:00 p.m.		

Ruta 9: Alajuela Centro - Canoas Sector 2- Sabanilla- San Isidro Sector 1-Poasito

- **SECTOR CANOAS 2:** Inicia en el Estadio hacía el este hasta la plaza de Canoas
- **SECTOR SAN ISIDRO 1:** Inicia en Itiquís IMAS 1 y finaliza en Cerrillal (La Chaparra)
- **SECTOR POASITO:** de la entrada de Cerrillal (La Chaparra) hacía Poasito; Laguna Fraijanes y Poasito

Febrero	Marzo	Abril	Mayo	Junio	Julio	Agosto	Setiembre	Octubre	Noviembre	Diciembre
Jueves	Jueves	Jueves	Jueves	Jueves	Jueves	Jueves	Jueves	Jueves	Jueves	Jueves
09	09	06	04	01	13	10	07	05	02	14
Jueves	Jueves	Jueves	Jueves	Jueves	Jueves	Jueves	Jueves	Jueves	Jueves	Jueves
23	23	20	18	15	27	24	21	19	16	28
				Jueves					Jueves	
				29					30	

¿Cuáles residuos se recolectan?

PLÁSTICOS	FIBRAS	METALES	OTROS
 Bolsas plásticas # 4	 Cartón y Cartoncillo	 Acero	 Poliestireno expandido (Estereofón)
 Envases plásticos # 1 y # 2	 Papel	 Aluminio	 Botellas de vidrio
		 Bronce	 Tetrabrik
		 Cobre	
		 Latón	












Ruta 9: Alajuela Centro- Canoas Sector 2- Sabanilla- San Isidro Sector 1- Poasito

Hora de inicio de la ruta:	6:00 am	DETALLE DEL RECORRIDO: • Alajuela Centro CANOAS SECTOR 2 Estadio hacia el este (Ruta 125) Los Higueros La Clínica Residencial El Rey Residencial Altos de Montenegro Llanos del Norte Residencial Sitio Ideal Monte Cristal Providencia Calle Los Soto (Escuela de Canoas) Sector de la Plaza de Canoas SECTOR DE SABANILLA Sabanilla Centro Los Angeles Bella Vista San Luis Calle Lajas El Cerro	SECTOR SAN ISIDRO 1: Inicia en Itiquis y finaliza en Cerrillal (La Chaparra) Pilas Mirador San Rafael El Rodeo San Jerónimo Calle Saborío Villas El Rodeo Cerrillal (La Chaparra) Dulce Nombre SECTOR POASITO: de la entrada de Cerrillal (La Chaparra) hacia Laguna Fraijanes Poasito
Día de cada ruta:	Jueves por medio		
Inicio de ruta:	Alajuela Centro		
Finalización de ruta:	Laguna Fraijanes – Poasito		
Hora aproximada de finalización de ruta:	2:00 p.m.		

Ruta 10: Pueblo Nuevo – Tacacorí – Tambor – Quebradas

Febrero	Marzo	Abril	Mayo	Junio	Julio	Agosto	Setiembre	Octubre	Noviembre	Diciembre
Viernes	Viernes	Viernes	Viernes	Viernes	Viernes	Viernes	Viernes	Viernes	Viernes	Viernes
10	10	07	05	02	14	11	08	06	03	01
Viernes	Viernes	Viernes	Viernes	Viernes	Viernes	Viernes	Viernes	Viernes	Viernes	Viernes
24	24	21	19	16	28	25	22	20	17	15
				Viernes						Viernes
				30						29

¿Cuáles residuos se recolectan?

PLÁSTICOS	FIBRAS	METALES	OTROS
 Bolsas plásticas # 4	 Cartón y Cartoncillo	 Acero	 Poliestireno expandido (Estereofón)
 Envases plásticos # 1 y # 2	 Papel	 Aluminio	 Botellas de vidrio
		 Bronce	 Tetrabrik
		 Cobre	
		 Latón	

Ruta 10: Pueblo Nuevo - Tacacorí- Tambor - Quebradas

Hora de inicio de la ruta:	6:00 am	DETALLE DEL RECORRIDO: Pueblo Nuevo <ul style="list-style-type: none"> • La Maravilla • Alba María • Saborío • San Martín • Punto Rojo • Antigua Jabonera San Vicente • Las Gradass • Urbanización Meza • La Corte • Vuelta del INS • Bajos de Montenegro Condominio Ana Bolena Condominio Don Guillermo Urbanización La Lajuela 	<ul style="list-style-type: none"> • TACACORÍ Calle Cooperativa Urbanización Cedros Potrerillos Calle La Unión Calle División Calle Santa Anita • Calle Loría • Calle Bella Vista • Calle La Unión • Calle Durazos • Calle La Amistad • Calle El Higuieron Calle Guanacaste Tuetal Norte Tramo Tuetal Norte a Rancho Grande Tramo Cruce Tambor- Tuetal Norte • Condominio El Trapiche TAMBOR Colinas del Río Cementerio Tambor QUEBRADAS • Puente Quebradas Calle Leones (Trailerros) • Tramo carretera Poás hasta el puente Calle Vargas
Día de cada ruta:	viernes por medio		
Inicio de ruta:	Pueblo Nuevo Santa Elena		
Finalización de ruta:	Sabanilla		
Hora aproximada de finalización de ruta:	2:00 p.m.		