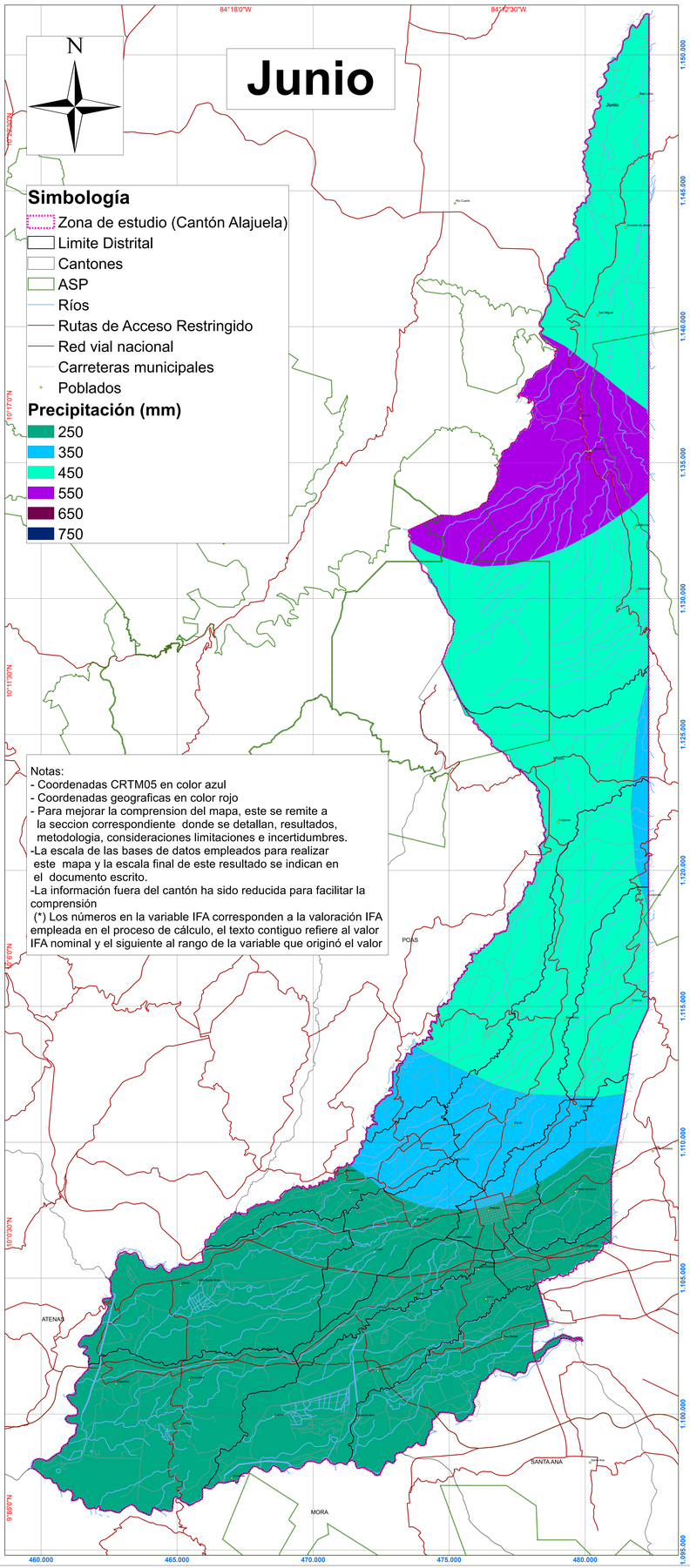

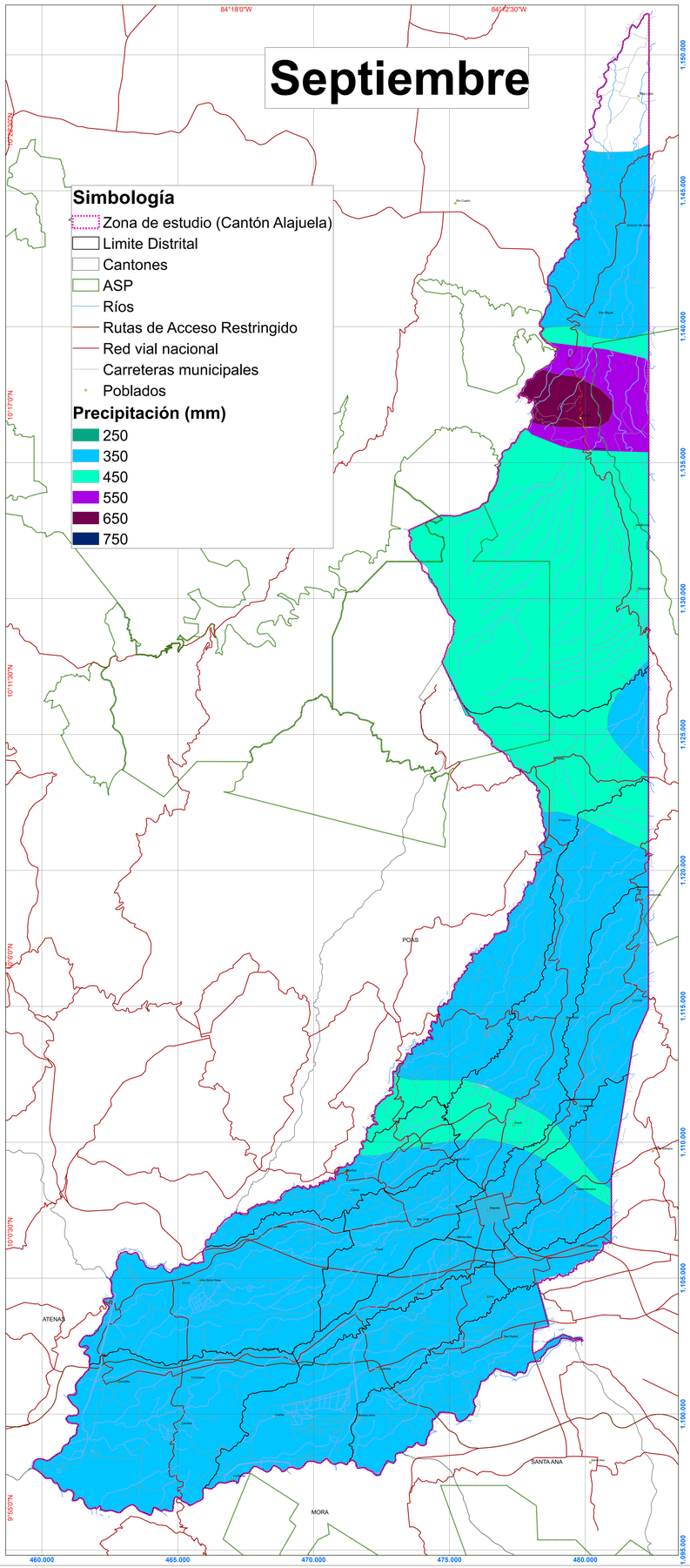

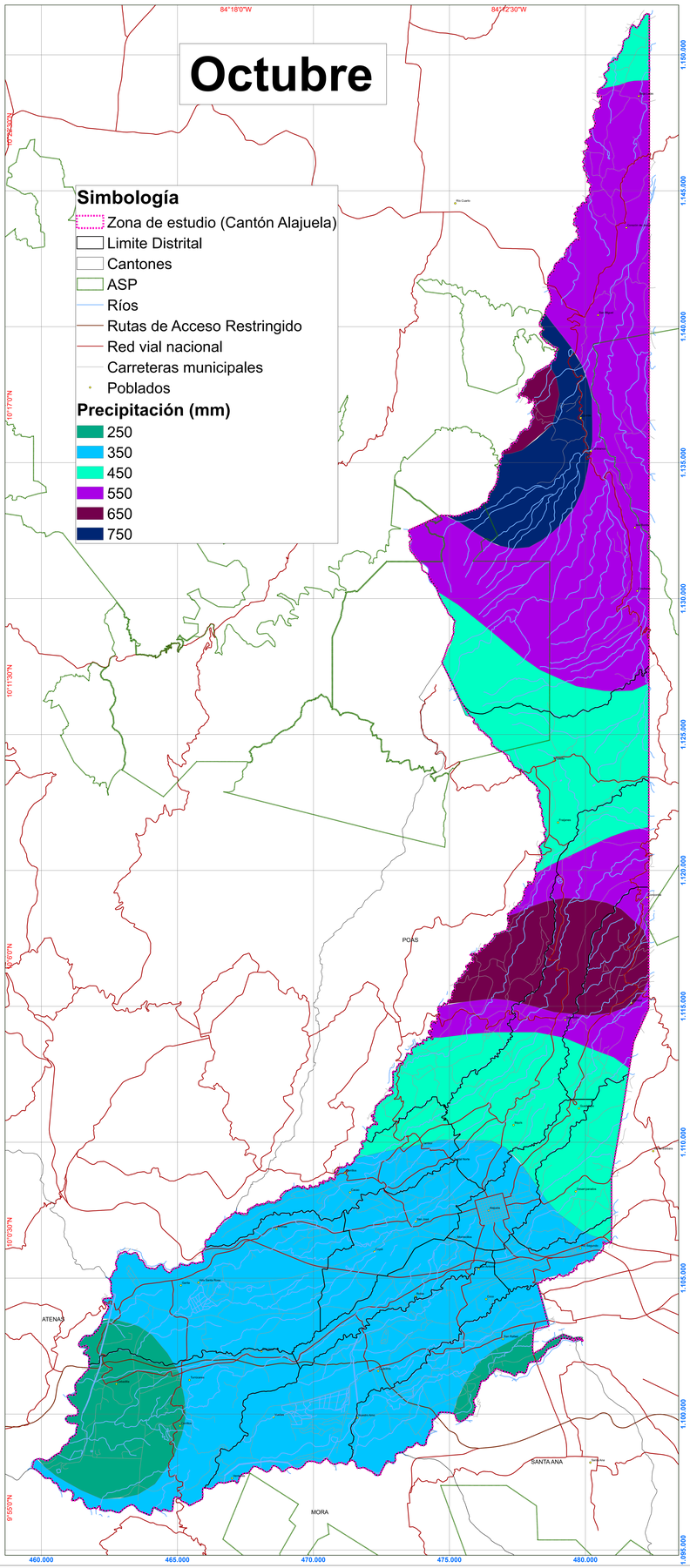

Mapa 1.4-1. IFA Geoaptitud. Factor Deslizamiento. Tres meses mas lluviosos del cantón de Alajuela

Plan Regulador del cantón de Alajuela Índices de Fragilidad Ambiental (2020)	Escala 1:25.000 0 0,5 1 2 3 4 Kilómetros	Profesional responsable: Ing. Roger Mesén Leal Equipo Profesional de ProDUS	Transversal Mercator 05 (CRTM05) **Coordenadas geográficas**	Fuente: DTA 1:5.000 SNIT; SNIT 1:25.000; SNIT- CENIGA 2019; IMN; ProDUS, 2020.	ProDUS Programa de Investigación en Desarrollo Urbano Sostenible Universidad de Costa Rica